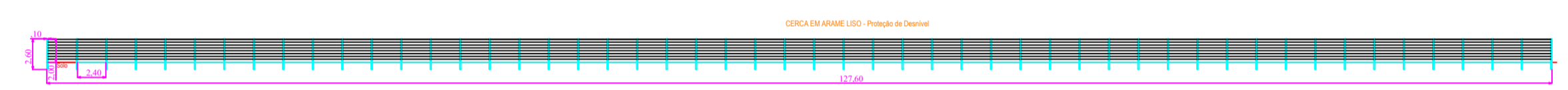


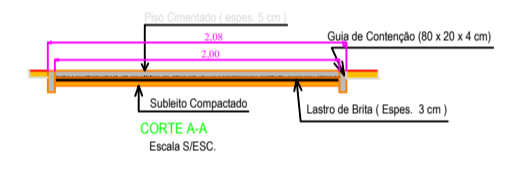
VISTA
Escala 1:500



CORÇA DA ÁRVORE LIG - Proteção do Declive

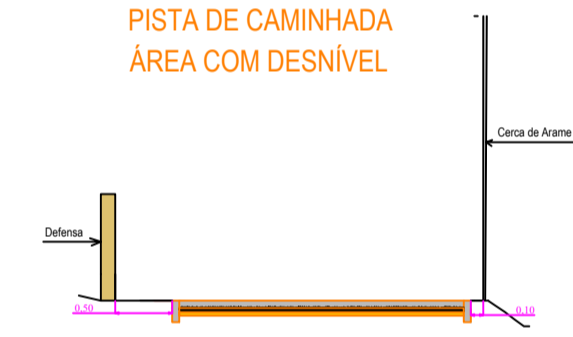
VISTA
Escala 1:500

PISTA DE CAMINHADA



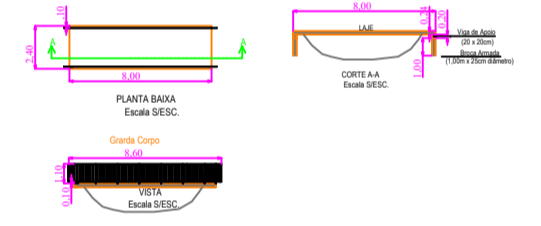
CORTE A-A
Escala 1:50

**PISTA DE CAMINHADA
ÁREA COM DESNÍVEL**

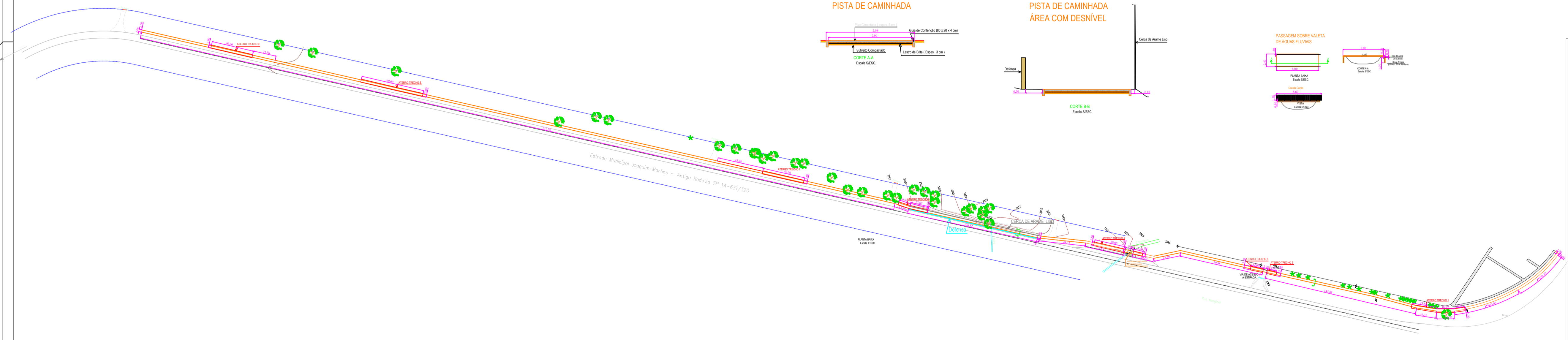


CORTE B-B
Escala 1:50

**PASSAGEM SOBRE VALETA
DE ÁGUA FLUINDO**



CORTE C-C
Escala 1:50



PLANTAS BAIXA		FOLHA 112
PROJETO COMPLETO		
ASSINATURA: PISTA DE CAMINHADA		
LOCAL: PRAÇA VALE DO SOL E ESTRADA MUNICIPAL JOAQUIM MARTINS - RUBINEIA - SP		
PROPRIETÁRIO: PREFEITURA MUNICIPAL DE RUBINEIA		
ESCALA: INDICADAS		
QUADRO DE ÁREAS	PROPOSTO: PREFEITURA MUNICIPAL DE RUBINEIA - GRUPO URBANÍSTICO	
ÁREA DA PISTA: 2.860,75 m ²	AUTOR DO PROJETO: GERSON FERREIRA LIMA ENGENHEIRO CIVIL CREA - SP 58705874	
EXTENÇÃO: 1.389,81 m	ART. Nº 28027230210920736	
OBSERVAÇÕES:		